



Umhverfis- og samgöngunefndar
heimirs@althingi.is

Dalvík , 5. júní 2015
201506041 TB

Efni: Samgönguáætlun fyrir árin 2014-2018.

Greinargerð:

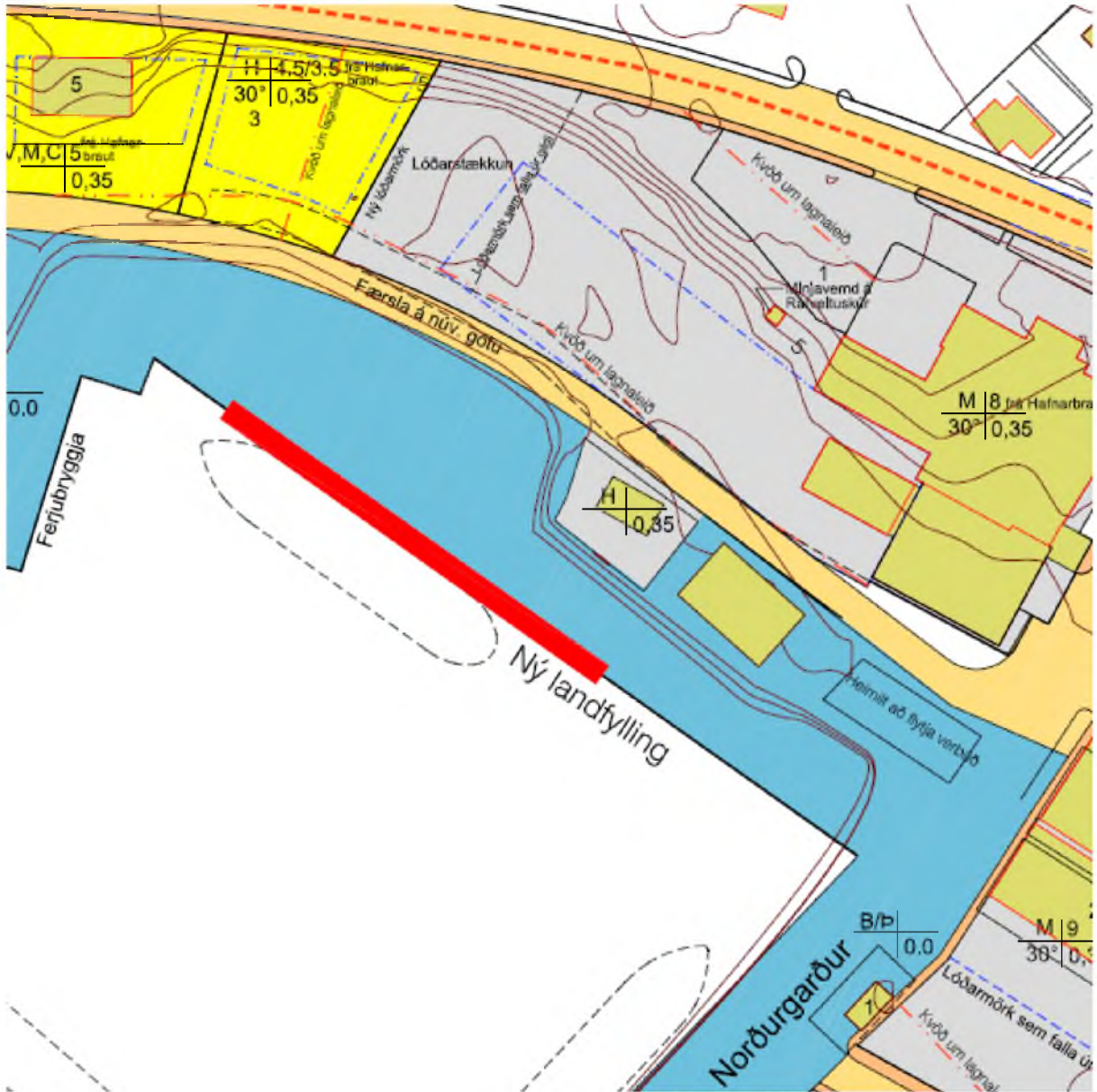
Veitu- og hafnaráð Dalvíkurbyggðar hefur verið að vinna við endurskoðun deiliskipulagi Dalvíkurhafnar og fylgir sú tillaga af því með erindi þessu. Framangreind tillaga er nú til umsagnar innan stjórnkerfis sveitarfélagsins. Mikil sátt er um þessa deiliskipulagstillögu hjá hagsmunaaðilum en hún m.a. tekur á þeim þörfum sem nýr togarafloti Samherja hf. kallar á og einnig þarfa annara t.d. ferðaþjónustunnar. Eins og fram hefur komið í fréttum er Samherji hf. að láta smíða þrjá togara og er það mjög brýnt að bæta löndunaraðstöðu fyrir stærsta vinnuveitanda í Dalvíkurbyggð.

Kostnaðaráætlun:

Heildarkostnaður við 100m löndunarkant við Martröð er kr. 300.000.000.- þar af kostnaður við undirbúning, rannsóknir, hönnun og gerð útboðsgagna um kr. 20.000.000,-




Skýringar uppdráttur:



Virðingarfyllt,

Þorsteinn Björnsson
Sviðsstjóri veitu- og hafnasviðs



Aðalskipulag Dalvíkur 2008 - 2020 - mkv. 1:10.000

Deiliskipulagstillaga þessi sem auglýst hefur verið samkvæmt ákvæði 41. gr. skipulagslaga nr. 123/2010 með síðari breytingum var samþykkt í:

Umhverfisráði _____ 2015
Sveitarstjórn _____ 2015

Deiliskipulagstillagan var auglýst frá _____ 2015
með athugasemdafrestri til _____ 2015.

Sveitarstjórnin á Dalvík

Deiliskipulagið óblast gildi við auglýsingu um samþykkt þess í B-deild Stjórnartíðinda 2015.

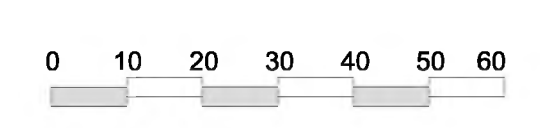
Skýringar

- Allt svæðið er skilgreint sem hafnarsvæði
- Skipulagsmörk
- Svæðamörk
- Lóðamörk innan svæða
- Lóðamörk sem falla úr gildi
- Byggingarreitur
- Hafnarbakkar, umferðasvæði, þjónustasvæði
- Lóðir, hafnsækin startsemi
- Lóðir, hafnsækin- og miðbæjarstartsemi
- Lóðir, athafnastartsemi
- Veitumannvirki, svæði og/eða byggingarreitur
- Íbúðarlóðir
- L1 landfylling
- Gatnakerfi
- Opð svæði
- Göngustígur
- Núverandi byggingar
- Umferðatenging lóða við aðrar götur en húsagötur
- Svæðanúmer
- Kvæð um lagnir innan lóðar
- Forminjar

Starfsemi	Mesta veggþæð
M 6 30° 0,35	Hámarks pakhalli
	Hámarks hlutfall

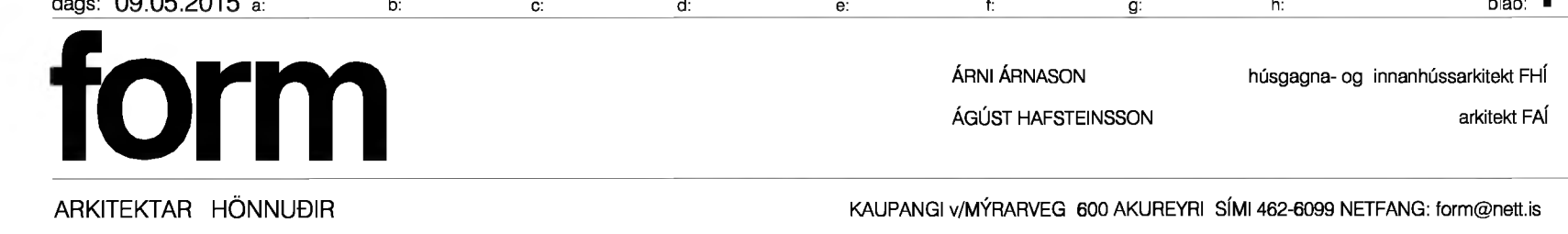
Deiliskipulagsupprætti þessum fylgir greinargerð dags. maí 2015.

Deiliskipulagstillaga - mkv. 1:1000



HAFNARSVÆÐI Á DALVÍK

veik: DEILISKIPULAGSTILLAGA. skýring: ÁH. svæði: 1:1000
dags: 09.05.2015. bl. c. e. f. g. h. i. j. k. l. m. n. o. p. q. r. s. t. u. v. w. x. y. z. blað 1



ARKITEKTAR HÖNNUNIR KALPANGI VÍMFARAVÉG 800 AGLUREYRI SM 462-6099 NETFANG: form@form.is