

28.11.2007
Sjávarútvegs- og landbúnaðarnefnd Alþingis

Alþingi
Erindi nr. Þ 135/546
komudagur 28.11.2007

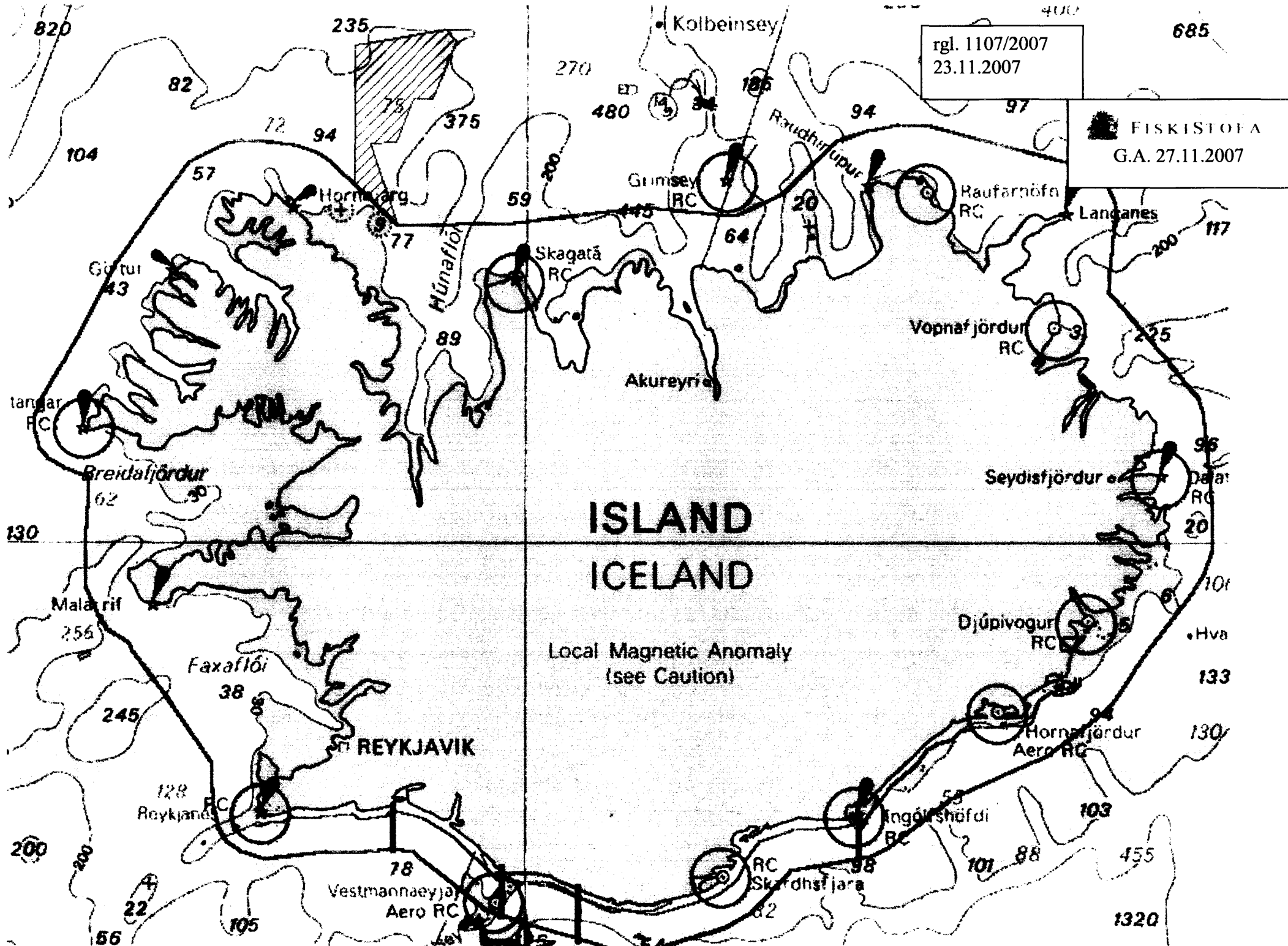
Ég tók saman þær breytingar sem hafa orðið síðan 27. september og gerði 3 mismunandi kort

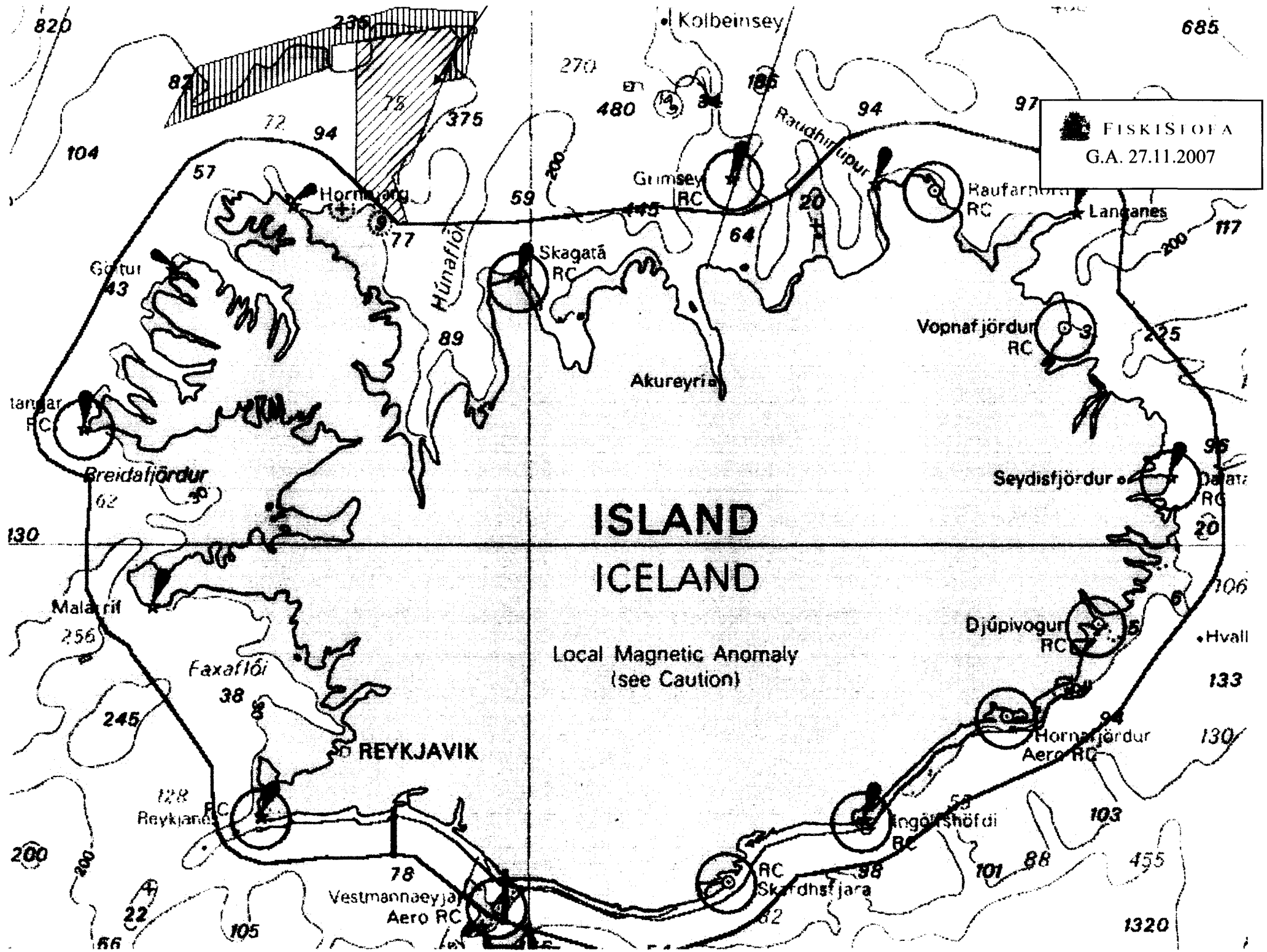
1. staðan á þessum hölfum fyrir 27. september ásamt 12 mílna línunni og 3ja mílna línunni undan Suðurlandi
2. staðan eftir breytingar á tímabilinu 27. september til 31. október
3. staðan eftir breytingar frá 1. nóvember
4. yfirlitskort sem sýnir 3 ofangreind kort

kort sem sýnir togsvæðin þ.e. 3 og 4 mílurnar er ekki til staðar hjá okkur og gífurleg vinna að búa það til.

kv.

Gunnar Alexandersson
Verkefnastjóri
(+354) 5697900
www.fiskistofa.is - Directorate of Fisheries

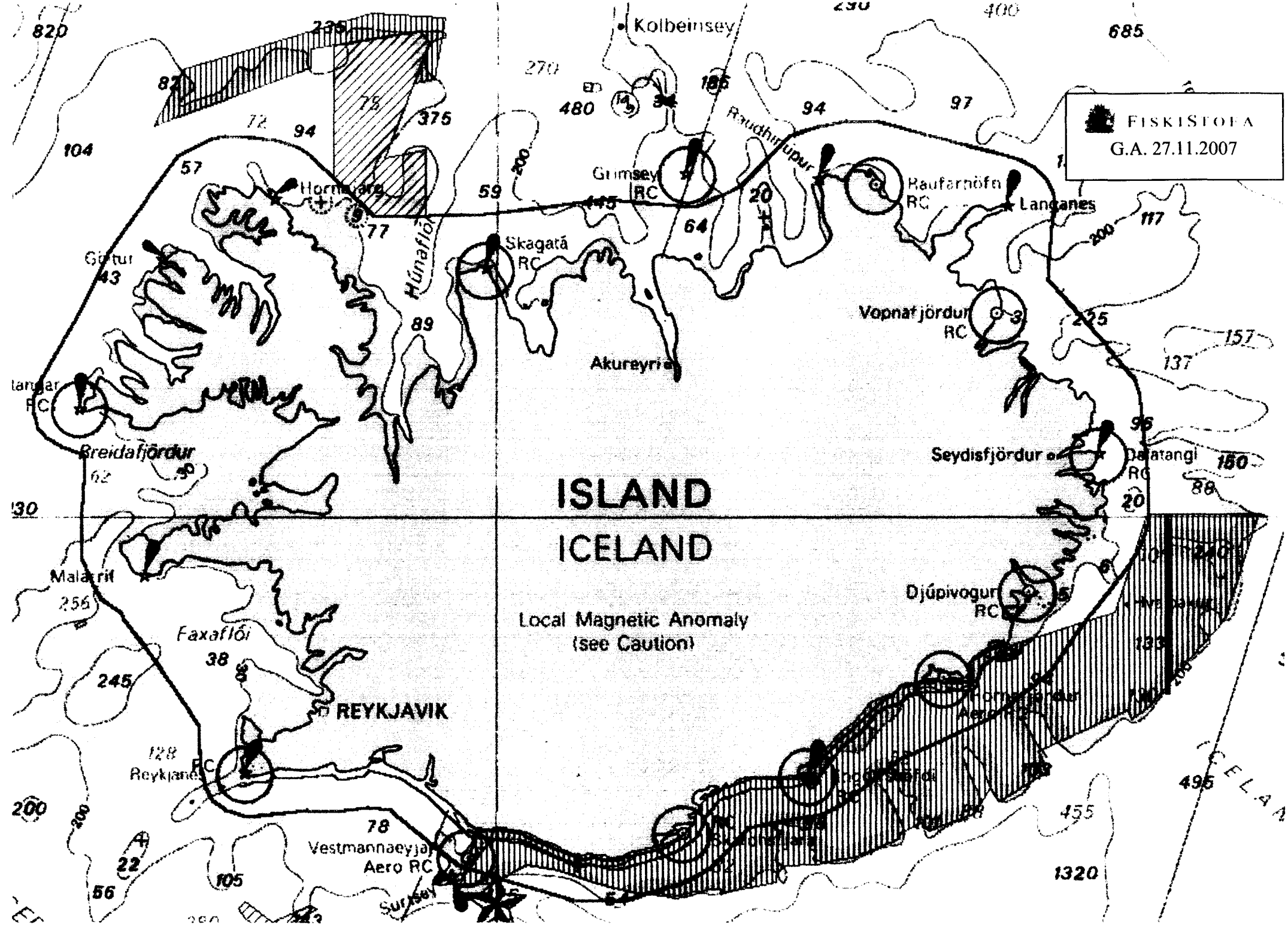




FISKIStOFNA
G.A. 27.11.2007

**ISLAND
ICELAND**

Local Magnetic Anomaly
(see Caution)



FISKISTOFA
G.A. 27.11.2007

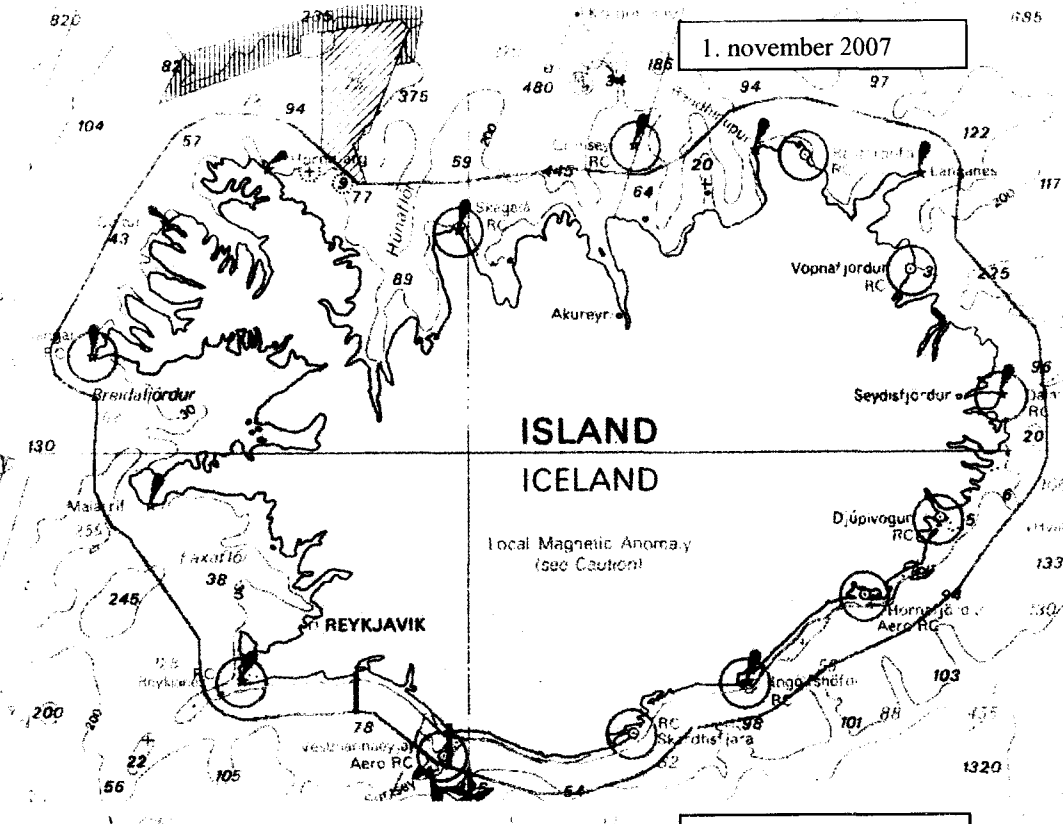
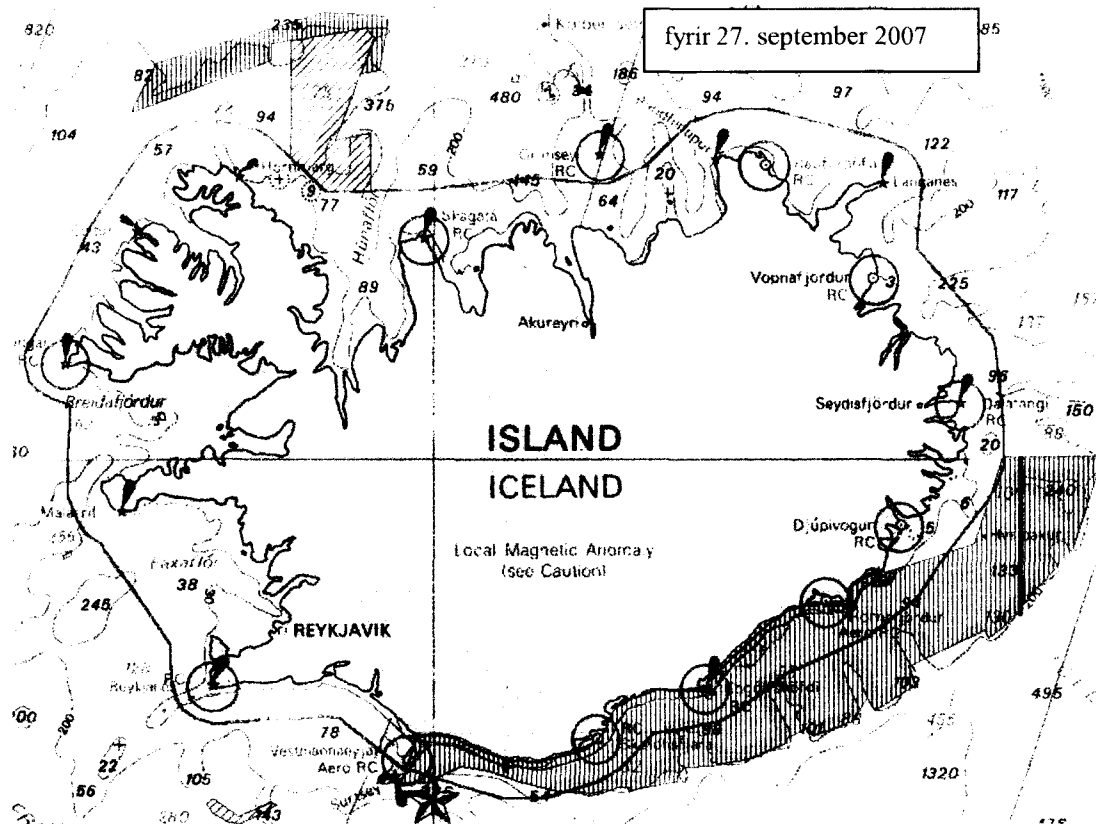
**ISLAND
ICELAND**

Local Magnetic Anomaly
(see Caution)

REYKJAVIK

Vestmannaeyjar
Aero RC

CELAN



Breytingar á reglugerðum um friðun veiðisvæða
 Tímabil : 27. september til 23. nóvember

dagsetn.	nr. reglugerðar	breyting á	svæði
27. september 2007	856/2007	148/1998	Suðurland
1. október 2007	883/2007	310/2007	Vestfirðir
8. október 2007	910/2007	750/2006	Suðausturland
31. október 2007	996/2007	770/2006	Suðausturland
8. nóvember 2007	1041/2007	310/2007	Vestfirðir
23. nóvember 2007	1107/2007	148/1998	Suðurland
23. nóvember 2007	1108/2007	746/2006	Vestfirðir

